



Rijkswaterstaat
Ministerie van Infrastructuur en Milieu

Veilig varen op de Waal

Let op: werkzaamheden tussen Wamel & Ophemert

Water. Wegen. Werken. Rijkswaterstaat.

Heeft u binnenkort vaarplannen op de Waal? Om de doorstroming van de Waal te verbeteren verlaagt Rijkswaterstaat kribben langs de Waal en worden langsdammen aangelegd. Ga in het belang van uw veiligheid goed voorbereid het water op. In deze folder vindt u richtlijnen en tips.

Langsdammen

Tijdens het recreatieseizoen 2015 liggen er tussen Wamel en Ophemert (km 911 - km 921) veel werkschepen. Bij Wamel wordt een langsdam van 7 km aangelegd aan de linkeroeverzijde van de rivier. Bij Ophemert komt een langsdam van 3 km aan de rechteroeverzijde. Ruim voordat u het werkgebied in vaart attendeert een bord op een ponton u op 'hinderlijke waterwerken'. Op de werkschepen staan borden die u vertellen aan welke kant u het betreffende werkschip veilig kunt passeren.

Markering werkgebied

Het werkgebied wordt gemarkeerd met aan de linkeroever groene en aan de rechteroever rode boeien, oftewel betonning. U dient met uw vaartuig binnen de rode en groene boeien te blijven. Buiten de betonning varen is gevaarlijk en hindert de werkzaamheden.

Verbod op hinderlijke waterbewegingen

Ter bescherming van de werkschepen en het personeel is het in het werkgebied verboden hinderlijke waterbewegingen te veroorzaken. Vaart u daarom ter plekke met een aangepaste snelheid zodat uw vaartuig geen ongewenste zuiging of golfslag veroorzaakt.

Oevergeul gesloten

De werkzaamheden aan de langsdammen duren nog de hele zomer van 2015. De oevergeul achter beide langsdammen is gedurende het vaarseizoen 2015 nog gesloten voor vaartuigen.

Vermijd risico's

Als u de richtlijnen goed opvolgt, vaart u veilig op de rivier. Mocht uw vaartuig onverhoopt toch in het werkgebied terecht komen, pas dan ook op voor obstakels onder water.

Marifoon aan boord

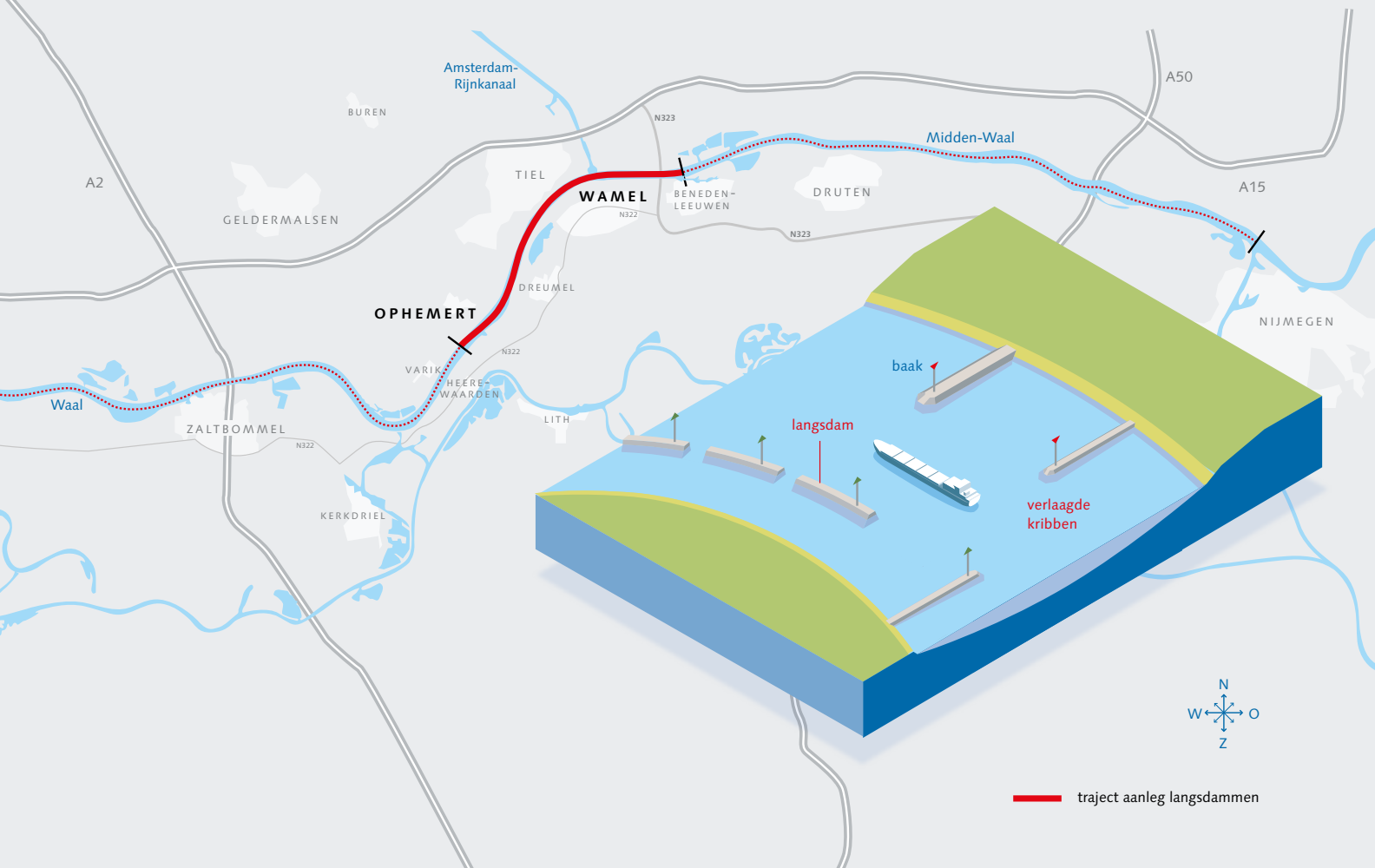
Heeft u een marifoon aan boord, schakel deze dan tussen km 905 en km 917 in op marifoonkanaal 69. Buiten dit gebied kunt u inschakelen op marifoonkanaal 10.

Kribben

Naast de aanleg van de langsdammen verlaagt Rijkswaterstaat tijdens het vaarseizoen 2015 de kribben tussen Tiel en Gorinchem. U ondervindt beperkt hinder van deze uitvoering. De werkzaamheden worden lokaal uitgevoerd, zoveel mogelijk op de kribben en deels vanaf het water.

Verlaagde kribben tussen Nijmegen en Tiel

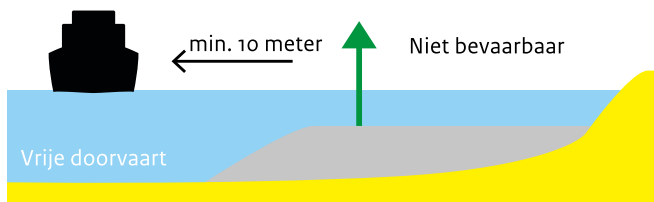
Op het Waaltraject Nijmegen – Tiel zijn vrijwel alle kribben ongeveer een meter verlaagd. Bij een aantal kribben wordt in 2015 nog een optimalisatie uitgevoerd. De verlaagde kribben staan vaker onder water en daardoor verandert het zicht op de rivier. Als u op dat traject de rivier op gaat, let dan extra op.



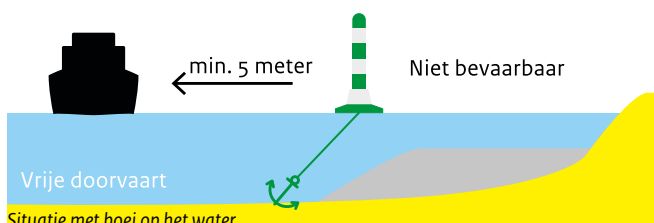
— traject aanleg langsdammen

Bakens als houvast

Bij normale waterstanden oogt de rivier breder dan in de tijd voordat de kribben verlaagd waren. Door de kribverlaging staan de kribben 2/3 van de tijd onder water en oogt de rivier breder dan voorheen. Let dus op: de kribben zijn van tijd tot tijd beperkt zichtbaar. De bakens op de uiteinden van de kribben (aan de rivierzijde) zijn bij het varen uw houvast. Passeer de bakens met voldoende afstand (ten minste 10 meter) altijd aan de rivierkant. Daarmee voorkomt u dat uw schip vastloopt op de krib.



Situatie met verlaagde krib



Situatie met boei op het water

Meer informatie

De Waal is de breedste en drukst bevaren waterweg van West-Europa. Vaar veilig en ga goed voorbereid het water op. Kijk voor tips en informatie over veilig varen op www.varendoejesamen.nl.

Meer informatie over het project Kribverlaging Waal fase3 en langsdammen Wamel - Ophemert vindt u op www.ruimtevoorderivier.nl en www.rws.nl onder zoekterm kribverlaging.

Ruimte voor de Rivier

Het project Kribverlaging Waal en Langsdammen Wamel – Ophemert is één van de ruim dertig maatregelen van het Programma Ruimte voor de Rivier. Dit programma maakt het Nederlandse rivierengebied veiliger en biedt de regio tegelijkertijd kansen om het gebied ruimtelijk te ontwikkelen.

Dit is een uitgave van Rijkswaterstaat
www.rijkswaterstaat.nl
 0800 - 8002 (gratis, dagelijks 06.00 - 22.30 uur)
 april 2015 | RR0415MC053